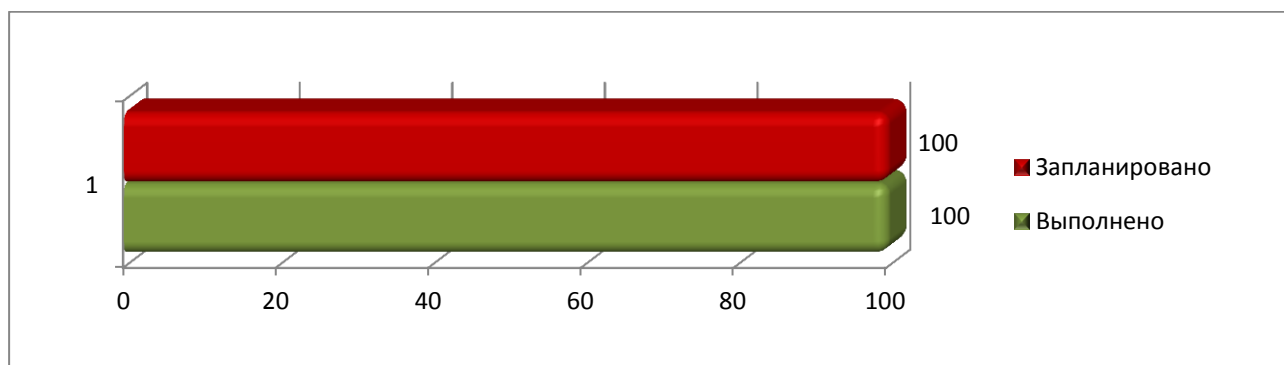


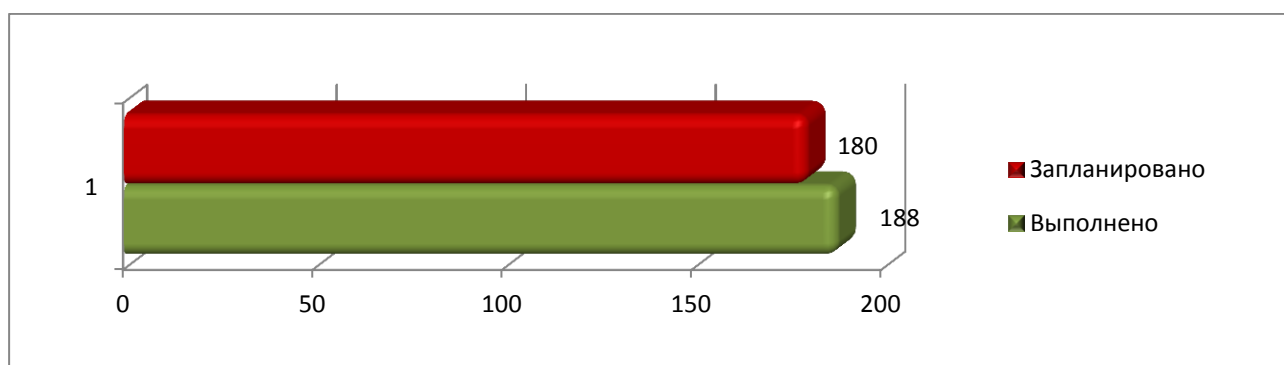
В период с 01 апреля по 28 июня 2019 г. областное государственное бюджетное учреждение Воронежской области «Управление природных ресурсов» вело деятельность, направленную как на решение задач, запланированных на соответствующий период, так и на выполнение поручений департамента имущественных и земельных отношений Воронежской области (далее – Департамент).

Выполнены землеустроительные работы (обследование объектов землеустройства, оформление материалов межевания и др.) по **100** земельным участкам из **100** участков, запланированных к выполнению в 2 квартале 2019 г., в т.ч.



- выполнено 3 схемы земельных участков для проведения процедуры согласования границ образуемых участков;
- подготовлено 61 заключение кадастрового инженера по результатам обследования объектов недвижимости;
- сформировано 10 межевых планов;
- сформировано 2 технических плана;
- сформированы пакеты документов и картографических материалов, на основании которых получено 4 постановления муниципальных районов об утверждении схемы расположения земельного участка на кадастровом плане территории;
- сформирован пакет документов, на основании которого получено 3 акта о присвоении почтовых адресов земельным участкам;

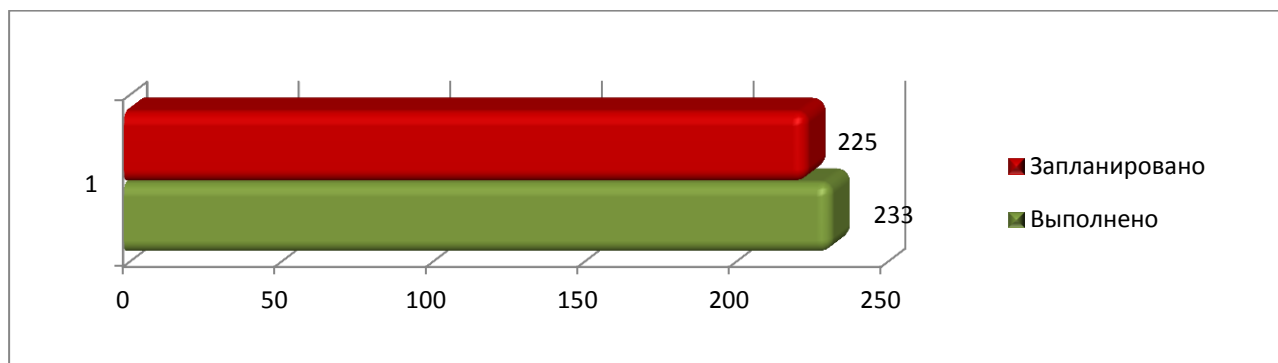
В рамках осуществления топографо-геодезической деятельности проведены топосъемка и геосъемка **188** земельных участков из **180** запланированных.



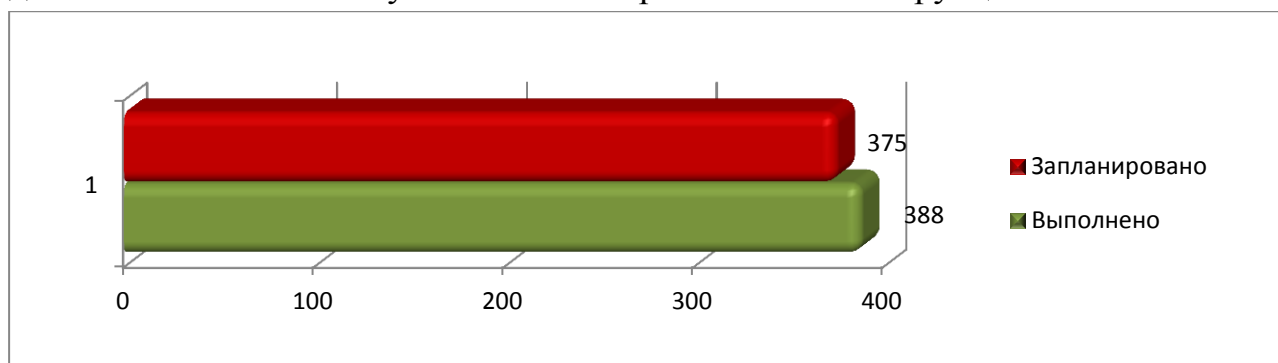
В том числе проведены мероприятия по установлению (восстановлению) на местности кадастровых границ **65-и** земельных участков, расположенных на

территории г. Воронежа и Воронежской области. Границы закреплены временными межевыми знаками и сданы заказчикам.

За отчетный период сотрудниками учреждения подготовлено **233** схемы расположения земельных участков на КПТ из **225** запланированных, в том числе **146** ситуационных планов границ земельных участков.



В ходе повторного мониторинга **59** улиц городского округа г. Воронеж было выявлено **28** незаконно установленных и **44** демонтированных рекламных конструкций. Подготовлено **117** пакетов документов для принятия решения о демонтаже самовольно установленных рекламных конструкций.

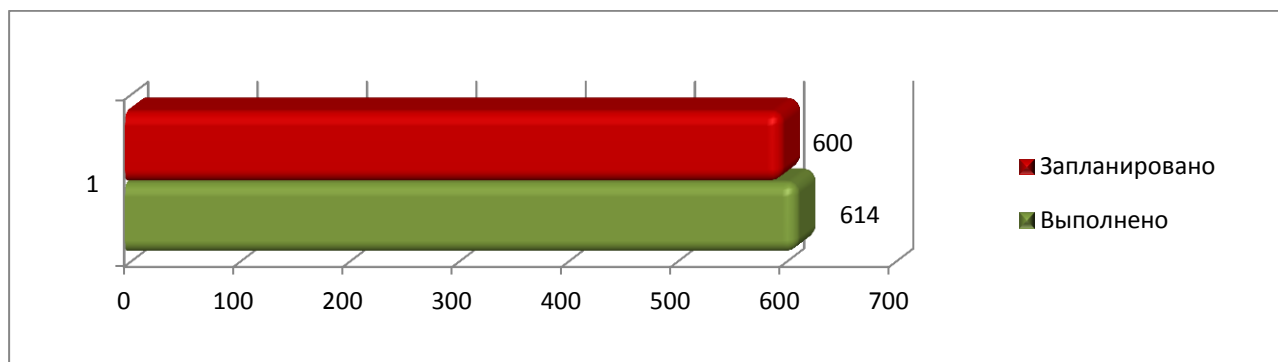


Подготовлен картографический материал участков территорий, на которых предполагается размещение **168** рекламных конструкций.

Итого: **388** из **375** запланированных.

Ведется актуализация данных в интерактивной карте учета местоположения рекламных конструкций в программе SASPLANET.

Также, по результатам проверок объектов областного уровня собственности количество проверенных объектов составило **614** из **600** запланированных.

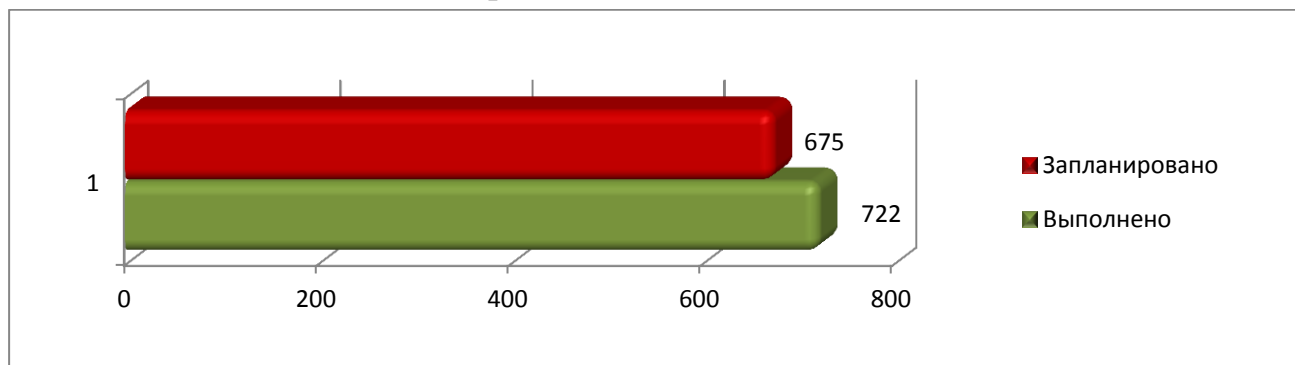


Из них:

1. В соответствии со служебными записками и поручениями департамента имущественных и земельных отношений Воронежской области, проведены проверки с фотофиксацией фактического использования **522** земельных участков. Материалы проверок переданы в департамент имущественных и земельных отношений Воронежской области.

2. В соответствии со служебными записками и поручениями департамента имущественных и земельных отношений Воронежской области, проведены проверки с фотофиксацией **92** объектов недвижимости. Материалы проверок переданы в департамент имущественных и земельных отношений Воронежской области.

Также, в отчетный период сотрудниками ОГБУ ВО «Природные ресурсы» осуществлены регистрационные действия в отношении **722** объектов недвижимости из **675** запланированных.

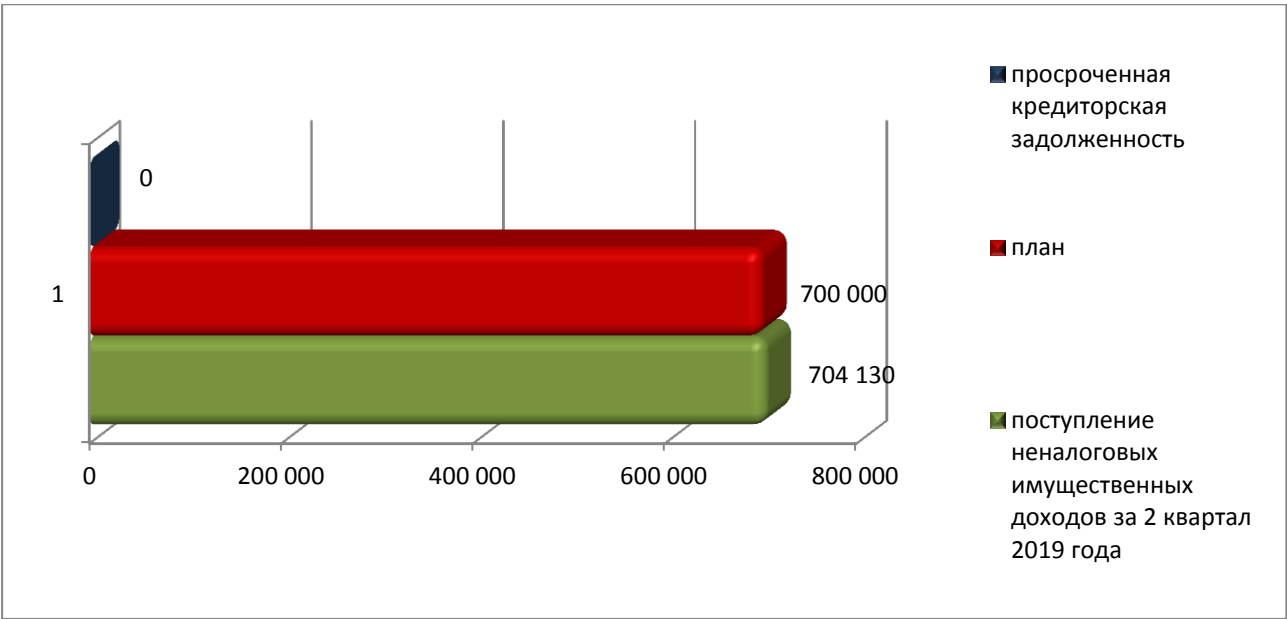


Кроме того, в рамках исполнения заключенных договоров:

- выполнено **38** схем расположения земельных участков на КПП;
- выполнено **79** схем ситуационных планов земельных участков;
- сформировано **10** межевых планов;
- проведена геосъемка **59** земельных участков;
- подготовлены сведения о границах защитных зон объектов культурного наследия в количестве **351** шт;

За отчетный период по запросам Департамента учреждение обеспечило **87** выездных проверок в муниципальные районы Воронежской области и по г. Воронежу.

Сумма поступления неналоговых имущественных доходов в консолидированный бюджет по соответствующим кодам бюджетной классификации за период 2 квартала 2019 г. составила **704 130 руб. 73 коп.** из запланированных **700 000 руб. 00 коп.** Сумма просроченной кредиторской задолженности - **00 руб. 00 коп.**



## Показатели эффективности и результативности деятельности учреждения за II квартал 2019 года

№ п.п.	Наименование показателя	Ед. изм.	2019 г. (план)	II квартал 2019 г. (план)	II квартал 2019 г. (факт)	Процент выполнения %
1.	Поступление неналоговых имущественных доходов в консолидированный бюджет по соответствующим кодам бюджетной классификации (от оказания платных услуг)	руб.	5 500 000	700 000	704 130,73	100,59
2.	Информационное взаимодействие с федеральными органами, осуществляющими ведение федеральных реестров и кадастров, с целью осуществления регистрационных действий с объектами недвижимости областного уровня собственности, в части получения результата в виде сведений ЕГРП и ГКН	шт.	2 700	675	722	106,96
3.	Выполнение работ по землеустройству, оформление материалов межевания для постановки земельных участков на государственный учет, заключение кадастровых инженеров, подготовка технических планов	шт.	500	100	100	100,00
4.	Количество объектов, прошедших проверку на предмет эффективности использования областного имущества и земельных участков	шт.	2 500	600	614	102,33
5.	Топографо-геодезическая деятельность в отношении зданий, сооружений и земельных участков	шт.	550	180	188	104,44
6.	Подготовка схем расположения земельных участков на кадастровом плане территории и ситуационных планов	шт.	700	225	233	103,56
7.	Регулирование рекламной деятельности  -схемы расположения рекламных конструкций;  -пакеты документов для принятия решения о демонтаже незаконно установленных рекламных конструкций;  -мониторинг законности размещения рекламных конструкций.	шт.	1 500	375	388 168 117 103	103,47
8.	Отсутствие просроченной кредиторской задолженности	руб.	0	0	0	0