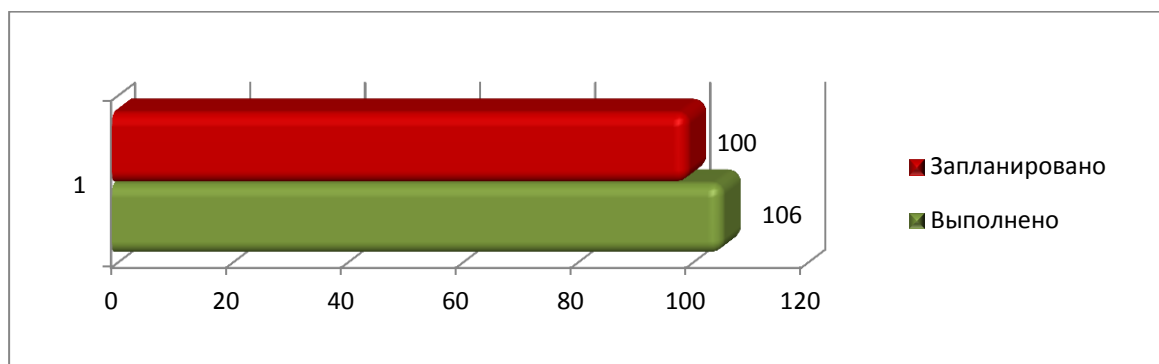


В период с 01 апреля по 30 июня 2018 г. областное государственное бюджетное учреждение Воронежской области «Управление природных ресурсов» вело деятельность, направленную как на решение задач, запланированных на соответствующий период, так и на выполнение поручений департамента имущественных и земельных отношений Воронежской области (далее – Департамент).

Выполнены землеустроительные работы по **106-ти** земельным участкам из **100** участков, запланированных к выполнению в II квартале 2018 г.



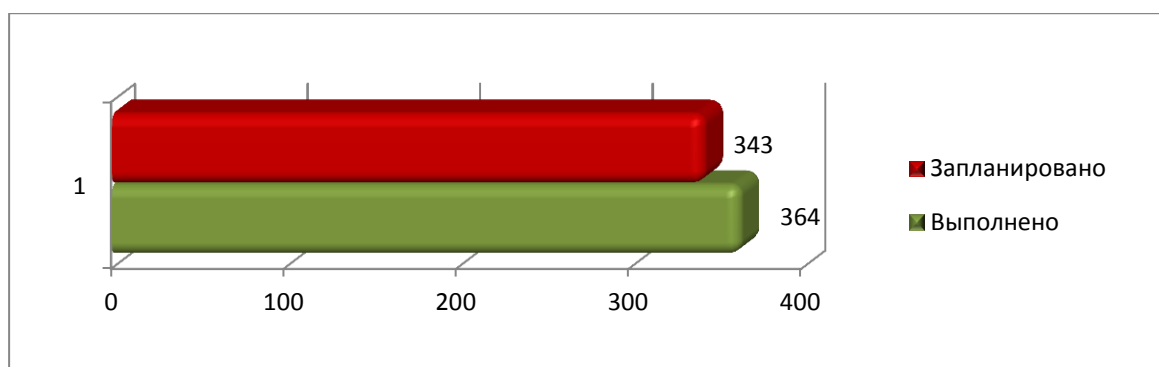
В том числе:

- выполнен комплекс мероприятий по упорядочиванию землепользованием в отношении земельных участков, находящихся в собственности Воронежской области, в Нижнедевицком районе (с. Скупая Потудань, ул. Ленина, 4), в Калачеевском районе (единое землепользование с/х земель), Острогожском районе (ГРП с. Петренково и ГРП с Урыв-Покровка), Терновском районе (с. Терновка, ул. Советская, 49), Эртильском районе (г. Эртиль, ул. Лесная, 9) и др.;
- подготовлено **8** схем земельных участков для проведения процедуры согласования границ образованных участков;
- подготовлено **81** заключение кадастрового инженера по результатам обследования объектов недвижимости;
- сформировано **12** межевых планов;
- сформированы пакеты документов и картографических материалов, на основании которых получен **1** приказ ДИЗО и **2** постановления муниципальных

районов об утверждении схем расположения земельных участков на кадастровом плане территории;

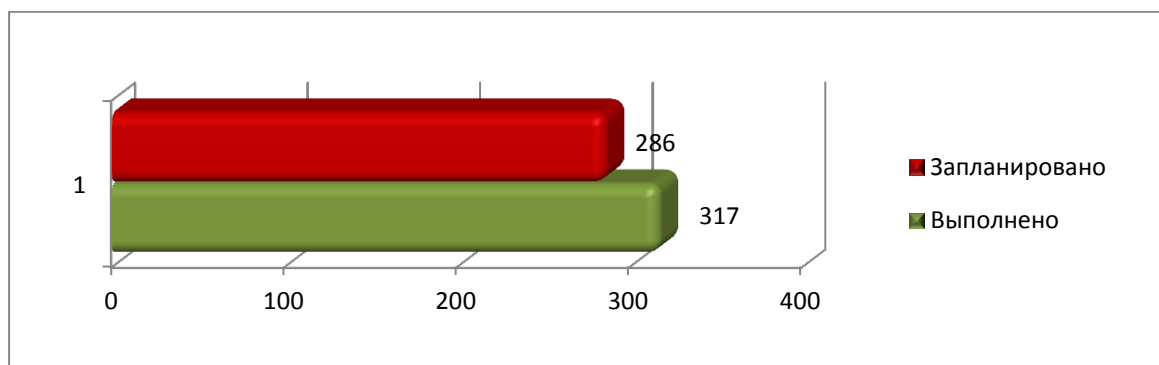
- сформированы пакеты документов, на основании которых получено 21 решение о присвоении почтового адреса земельным участкам.

В рамках осуществления топографо-геодезической деятельности проведены топосъемка и геосъемка **364-х** земельных участков из **343-х** запланированных.



В том числе проведены мероприятия по установлению (восстановлению) на местности кадастровых границ **45-ти** земельных участков, расположенных на территории г. Воронежа. Границы закреплены временными межевыми знаками.

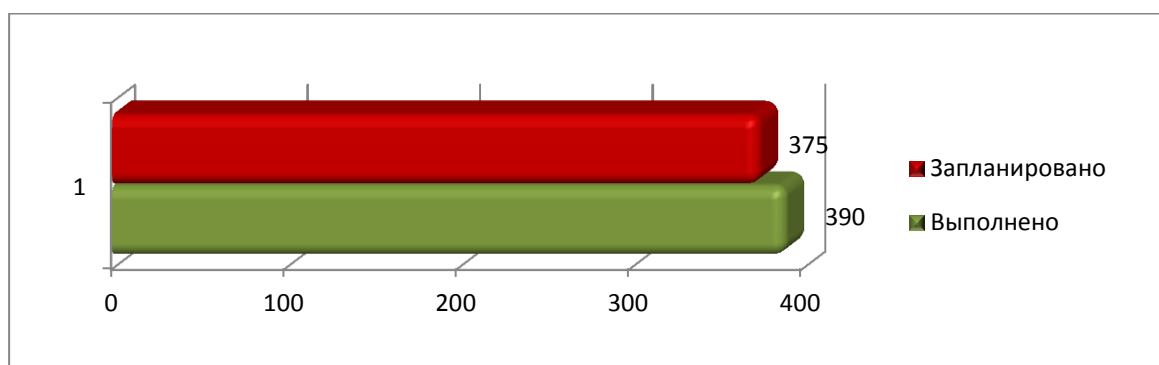
За отчетный период сотрудниками учреждения подготовлено **317** схем расположения земельных участков на КПП, из **286-ти** запланированных, в том числе **187** ситуационных планов границ земельных участков.



В ходе повторного мониторинга **87-ми** улиц городского округа г. Воронеж было выявлено **64** незаконно установленных и **89** демонтированных рекламных конструкций. По итогам мониторинга подготовлено и направлено в департамент имущественных и земельных отношений Воронежской области **107** актов осмотра мест незаконно установленных рекламных конструкций и

**101** акт об исполнении (неисполнении) предписания о демонтаже самовольно установленных рекламных конструкций.

Итого: **390** из **375** запланированных.

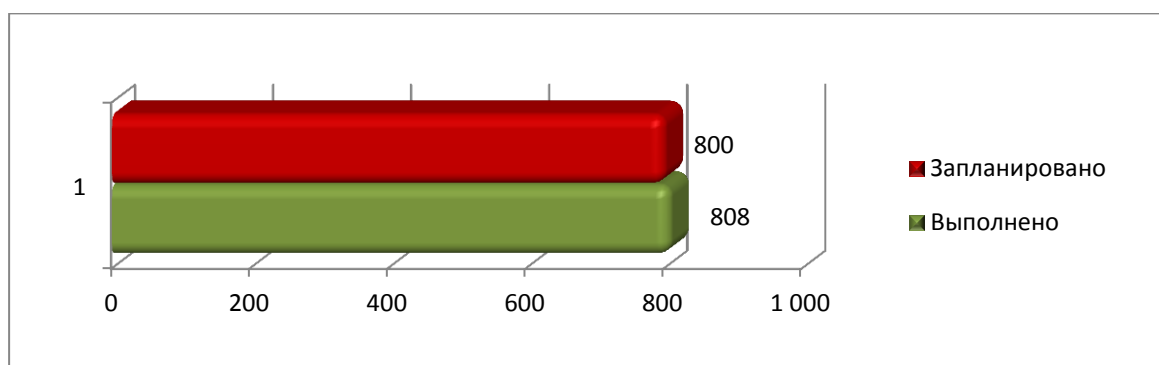


Подготовлен картографический материал участков территорий, на которых предполагается размещение **4-х** рекламных конструкций.

Ведется актуализация данных в интерактивной карте учета местоположения рекламных конструкций в программе SASPLANET.

Осуществлена проверка фактического использования, с составлением акта проверки, в отношении **583-х** земельных участков.

Также, по результатам проверок объектов областного уровня собственности количество проверенных объектов составило **808** из **800** запланированных.



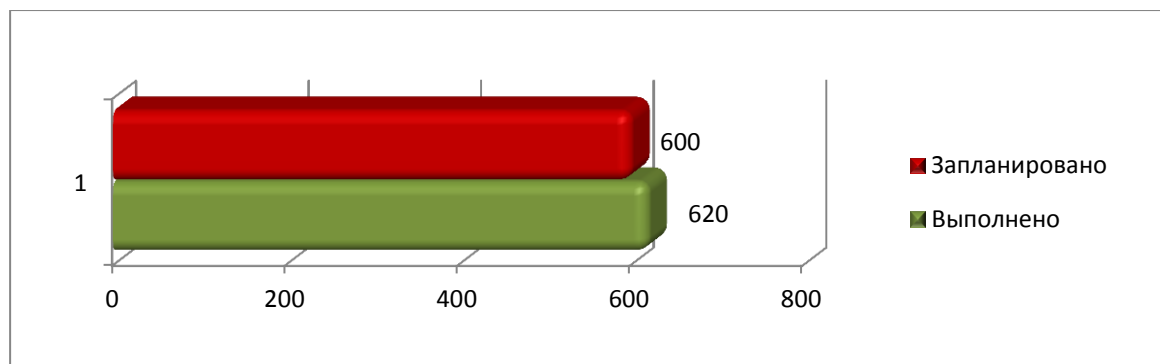
Из них:

1. В соответствии с приказом департамента имущественных и земельных отношений Воронежской области от 02.02.2018 № 205 «О внесении изменений в приказа департамента имущественных и земельных отношений Воронежской области от 03.03.2017 № 506 «О создании комиссии по проведению комплексных проверок сохранности и эффективности использования государственного имущества Воронежской области», проведены проверки сохранности и эффективности использования государственного имущества

Воронежской области и земельных участков, находящихся в пользовании учреждений подведомственных департаменту образования, науки и молодежной политики Воронежской области, подготовлены и направлены акты проверок в департамент имущественных и земельных отношений Воронежской области по **4** учреждениям. Проверено **9** земельных участков, из которых выявлен **1** имущественный комплекс и **2** условно-свободных земельных участка, **78** объектов недвижимости, числящихся в реестре государственного имущества Воронежской области, а также выявлено **62** объекта. Всего проверено **149** объектов недвижимости (земельные участки, здания, строения, сооружения).

2. В соответствии со служебными записками и поручениями департамента имущественных и земельных отношений Воронежской области, проведены проверки с фотофиксацией фактического использования **556** земельных участков. Материалы проверок переданы в департамент имущественных и земельных отношений Воронежской области.

Также, в отчетный период сотрудниками ОГБУ ВО «Природные ресурсы» осуществлены регистрационные действия в отношении **620-ти** объектов недвижимости из **600** запланированных.



По межведомственному электронному взаимодействию, через Портал Росреестра сделано запросов и получено ответов:

- **1 234** в Едином государственном реестре недвижимости;
- **438** в Государственном кадастре недвижимости.

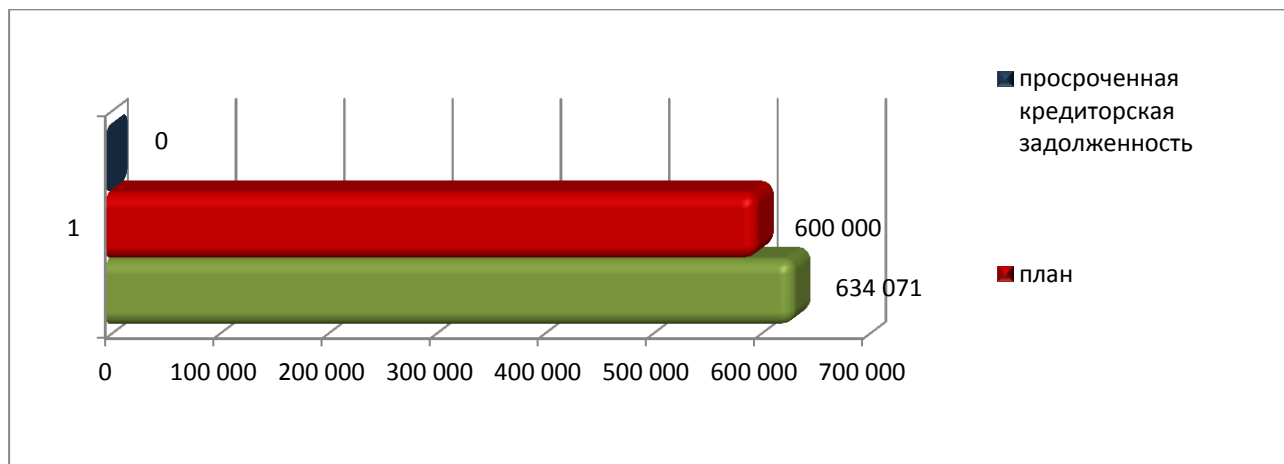
Кроме того, в рамках исполнения заключенных договоров:

- выполнено **37** схем расположения земельных участков на КПП;
- выполнено **35** схем ситуационных планов земельных участков;
- сформировано **11** межевых планов;

- подготовлен **1** проект лесного участка.

Сумма поступления неналоговых имущественных доходов в консолидированный бюджет по соответствующим кодам бюджетной классификации за период II квартала 2018 г. составила **634 071 руб. 00 коп.**

Сумма просроченной кредиторской задолженности - **00 руб. 00 коп.**



## Показатели эффективности и результативности деятельности учреждения за II квартал 2018 года

№ п.п.	Наименование показателя	Ед. изм.	2018 г. (план)	II квартал 2018 г. (план)	II квартал 2018 г. (факт)	Процент выполнения %
1.	Поступление неналоговых имущественных доходов в консолидированный бюджет по соответствующим кодам бюджетной классификации (от оказания платных услуг)	руб.	5 500 000	600 000	634 071,00	105,68
2.	Информационное взаимодействие с федеральными органами, осуществляющими ведение федеральных реестров и кадастров, с целью осуществления регистрационных действий с объектами недвижимости областного уровня собственности, в части получения результата в виде сведений ЕГРП и ГКН	шт.	2 700	600	620	103,33
3.	Выполнение работ по землеустройству, оформление материалов межевания для постановки земельных участков на государственный учет, заключение кадастровых инженеров, подготовка технических планов	шт.	550	100	106	106,00
4.	Количество объектов, прошедших проверку на предмет эффективности использования областного имущества и земельных участков	шт.	3 450	800	808	101,00
5.	Топографо-геодезическая деятельность в отношении зданий, сооружений и земельных участков	шт.	713	343	364	106,12
6.	Подготовка схем расположения земельных участков на кадастровом плане территории и ситуационных планов	шт.	796	286	317	110,84
7.	Регулирование рекламной деятельности  -схемы расположения рекламных конструкций;  -пакеты документов для принятия решения о демонтаже незаконно установленных рекламных конструкций;  -мониторинг законности размещения рекламных конструкций.	шт.	1 500	375	390 4 212 174	104,00
8.	Отсутствие просроченной кредиторской задолженности	руб.	0	0	0	0