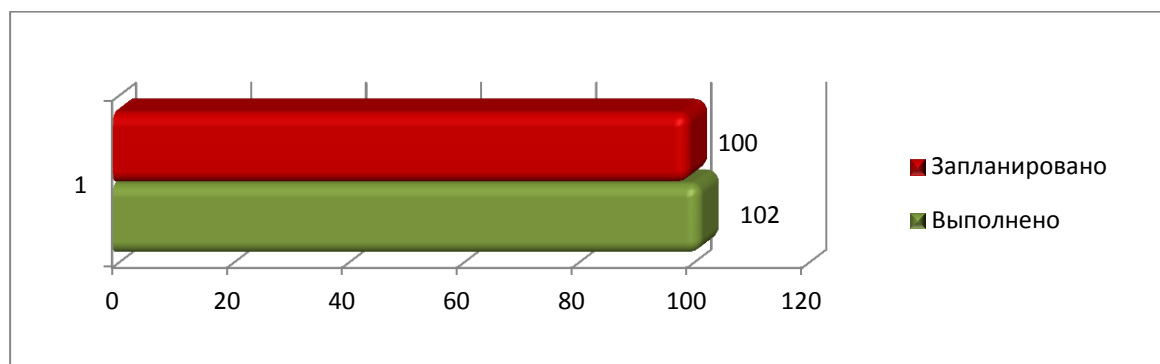


В период с 09 января по 31 марта 2018 г. областное государственное бюджетное учреждение Воронежской области «Управление природных ресурсов» вело деятельность, направленную как на решение задач, запланированных на соответствующий период, так и на выполнение поручений департамента имущественных и земельных отношений Воронежской области (далее – Департамент).

Выполнены землеустроительные работы по **102-м** земельным участкам из **100** участков, запланированных к выполнению в I квартале 2018 г.



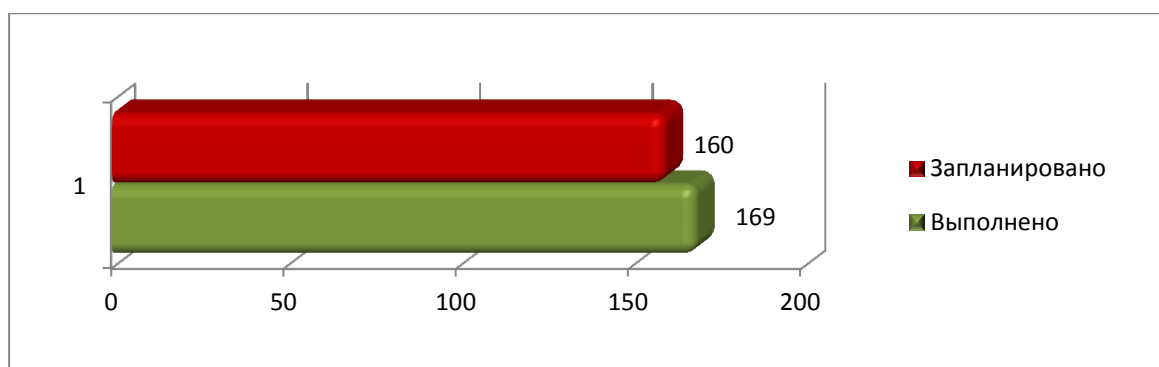
В том числе:

- выполнен комплекс мероприятий по упорядочиванию землепользованием в отношении земельных участков, находящихся в собственности Воронежской области, в т.ч. г. Воронеж, ул. Генерала Лизюкова, 24; г. Воронеж, ул. Ростовская, 55; г. Воронеж, ул. Дубовая, 32а; Воронеж, ул. Плехановская, 66;
- подготовлено **23** схемы земельных участков для проведения процедуры согласования границ образованных участков;
- подготовлено **30** заключений кадастрового инженера по результатам обследования объектов недвижимости и самовольно занятых земельных участков;
- сформировано **9** земельных участков, занятых защитными лесными насаждениями;
- сформировано **20** межевых планов и **3** технических плана на объекты недвижимости;
- сформированы пакеты документов и картографических материалов, на основании которых получено **4** приказа ДИЗО и **13** постановлений

муниципальных районов об утверждении схем расположения земельных участков на кадастровом плане территории;

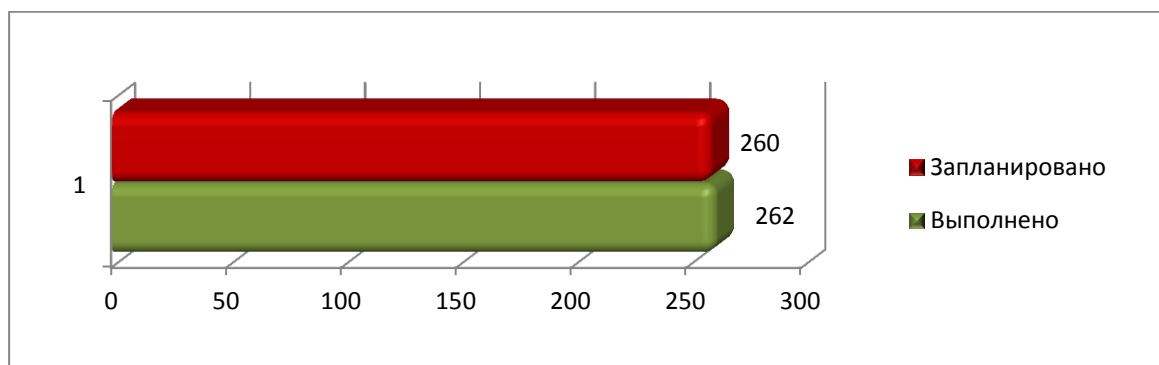
- сформированы пакеты документов, на основании которых получены акты об установлении почтовых адресов на **3** земельных участка.

В рамках осуществления топографо-геодезической деятельности проведены топосъемка и геосъемка **169-ти** земельных участков из **160-ти** запланированных.



В том числе проведены мероприятия по установлению (восстановлению) на местности кадастровых границ **12-ти** земельных участков, расположенных на территории г. Воронежа. Границы закреплены временными межевыми знаками.

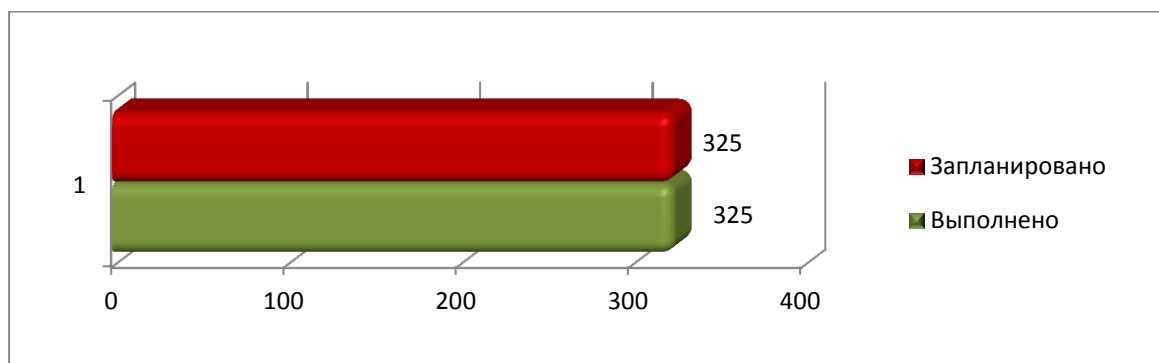
За отчетный период сотрудниками учреждения подготовлено **262** схемы расположения земельных участков на КПТ, из **260-ти** запланированных, в том числе **168** ситуационных планов границ земельных участков.



В ходе повторного мониторинга **100-та** улиц городского округа г. Воронеж было выявлено **29** незаконно установленных и **22** демонтированных рекламных конструкций. По итогам мониторинга подготовлено и направлено в департамент имущественных и земельных отношений Воронежской области **49** актов осмотра мест незаконно установленных рекламных конструкций и **100**

актов об исполнении (неисполнении) предписания о демонтаже самовольно установленных рекламных конструкций.

Итого: **325** из **325** запланированных.

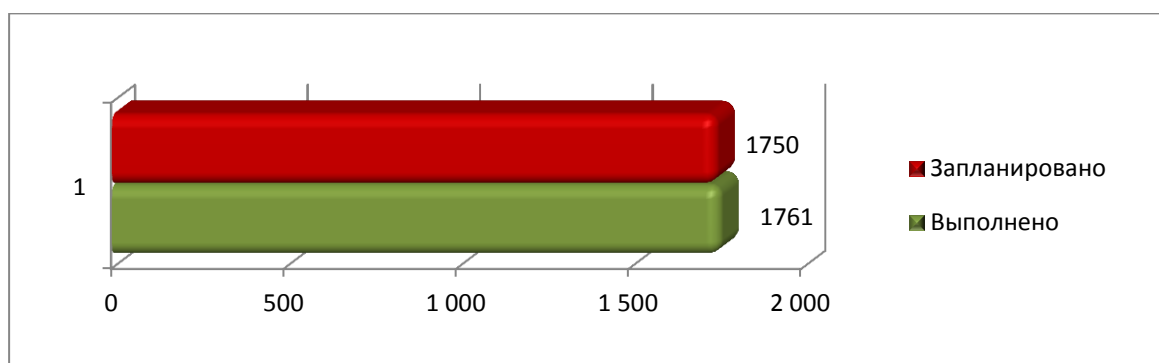


Подготовлен картографический материал участков территорий, на которых предполагается размещение **76-ти** рекламных конструкций.

Ведется актуализация данных в интерактивной карте учета местоположения рекламных конструкций в программе SASPLANET.

Осуществлена проверка фактического использования, с составлением акта проверки, в отношении **360-ти** земельных участков.

Также, по результатам проверок объектов областного уровня собственности количество проверенных объектов составило **1 761** из **1 750** запланированных.



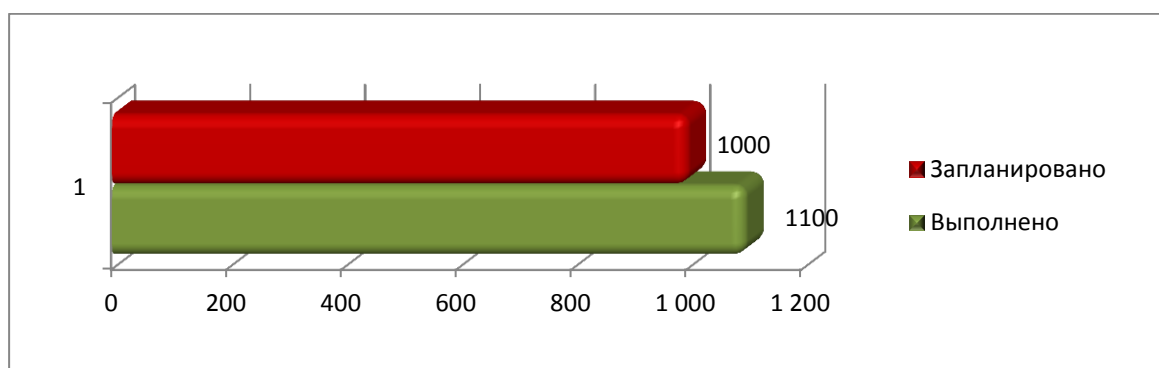
Из них:

1. В соответствии с приказом департамента имущественных и земельных отношений Воронежской области от 02.02.2018 № 205 «О внесении изменений в приказ департамента имущественных и земельных отношений Воронежской области от 03.03.2017 № 506 «О создании комиссии по проведению комплексных проверок сохранности и эффективности использования государственного имущества Воронежской области», проведены проверки сохранности и эффективности использования государственного имущества

Воронежской области и земельных участков, находящихся в пользовании учреждений подведомственных департаменту образования, науки и молодежной политики Воронежской области. Подготовлены и направлены акты проверок в департамент имущественных и земельных отношений Воронежской области по **38** учреждениям. Проверено **187** земельных участков, из которых выявлено **25** имущественных комплексов и **7** условно-свободных земельных участков, **1 011** объектов недвижимости, числящихся в реестре государственного имущества Воронежской области, а также выявлено **550** объектов. Всего проверено **1 748** объектов недвижимости (земельные участки, здания, строения, сооружения).

2. В соответствии со служебными записками и поручениями департамента имущественных и земельных отношений Воронежской области, проведены проверки с фотофиксацией фактического использования **5-ти** земельных участков и **8-ми** объектов недвижимости. Материалы проверок переданы в департамент имущественных и земельных отношений Воронежской области.

Также, в отчетный период сотрудниками ОГБУ ВО «Природные ресурсы» осуществлены регистрационные действия в отношении **1100-та** объектов недвижимости из **1000** запланированных, в том числе, зарегистрировано право собственности Воронежской области на **900** земельных участков, **200** зданий, строений, сооружений.



По межведомственному электронному взаимодействию, через Портал Росреестра сделано запросов и получено ответов:

- **1 529** в Едином государственном реестре недвижимости;
- **495** в Государственном кадастре недвижимости.

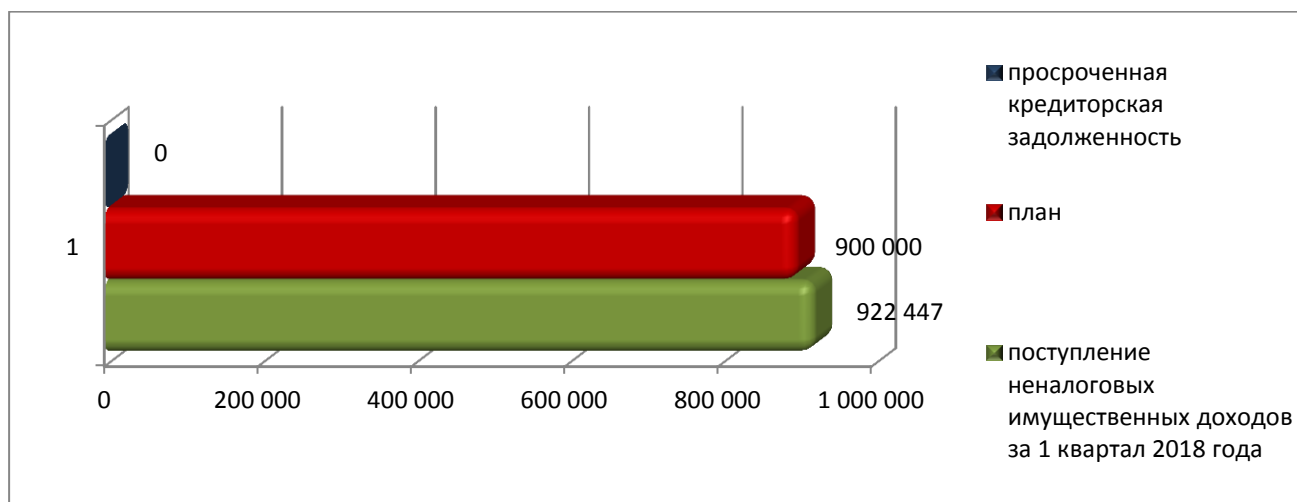
Кроме того, в рамках исполнения заключенных договоров:

- сформированы и поставлены на кадастровый учет **3** земельных участка;

- выполнено **25** схем расположения земельных участков на КПТ;
- выполнено **29** схем ситуационных планов земельных участков;
- сформировано **6** межевых планов;
- подготовлен **1** проект лесного участка.

Сумма поступления неналоговых имущественных доходов в консолидированный бюджет по соответствующим кодам бюджетной классификации за период I квартала 2018 г. составила **922 447 руб. 00 коп.**

Сумма просроченной кредиторской задолженности - **00 руб. 00 коп.**



Показатели эффективности и результативности деятельности учреждения за I квартал 2018 года

№ п.п.	Наименование показателя	Ед. изм.	2018 г. (план)	I квартал 2018 г. (план)	I квартал 2018 г. (факт)	Процент выполнения %
1.	Поступление неналоговых имущественных доходов в консолидированный бюджет по соответствующим кодам бюджетной классификации (от оказания платных услуг)	руб.	5 500 000	900 000	922 447,00	102,50
2.	Информационное взаимодействие с федеральными органами, осуществляющими ведение федеральных реестров и кадастров, с целью осуществления регистрационных действий с объектами недвижимости областного уровня собственности, в части получения результата в виде сведений ЕГРП и ГКН	шт.	2 270	1 000	1 100	110,00
3.	Выполнение работ по землеустройству, оформление материалов межевания для постановки земельных участков на государственный учет, заключение кадастровых инженеров, подготовка технических планов	шт.	698	100	102	102,00
4.	Количество объектов, прошедших проверку на предмет эффективности использования областного имущества и земельных участков	шт.	3 450	1 750	1 761	100,63
5.	Топографо-геодезическая деятельность в отношении зданий, сооружений и земельных участков	шт.	713	160	169	105,63
6.	Подготовка схем расположения земельных участков на кадастровом плане территории и ситуационных планов	шт.	796	260	262	100,77
7.	Регулирование рекламной деятельности -схемы расположения рекламных конструкций; -пакеты документов для принятия решения о демонтаже незаконно установленных рекламных конструкций; -мониторинг законности размещения рекламных конструкций.	шт.	1 500	325	325 76 149 100	100,00
8.	Отсутствие просроченной кредиторской задолженности	руб.	0	0	0	0