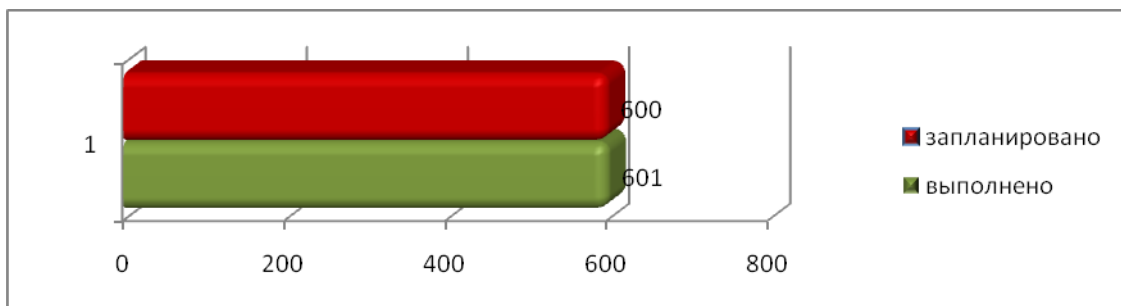
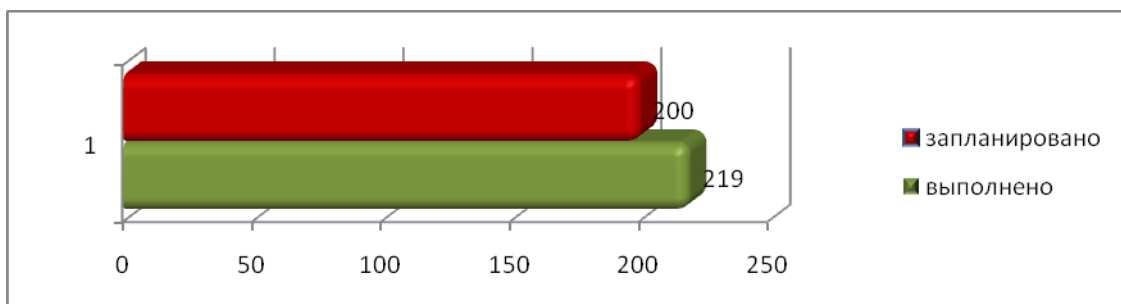


В период с 11 января по 30 декабря 2011 г. областное государственное бюджетное учреждение Воронежской области «Управление природных ресурсов» вело деятельность, направленную как на решение задач, запланированных на соответствующий период, так и на выполнение поручений Департамента.

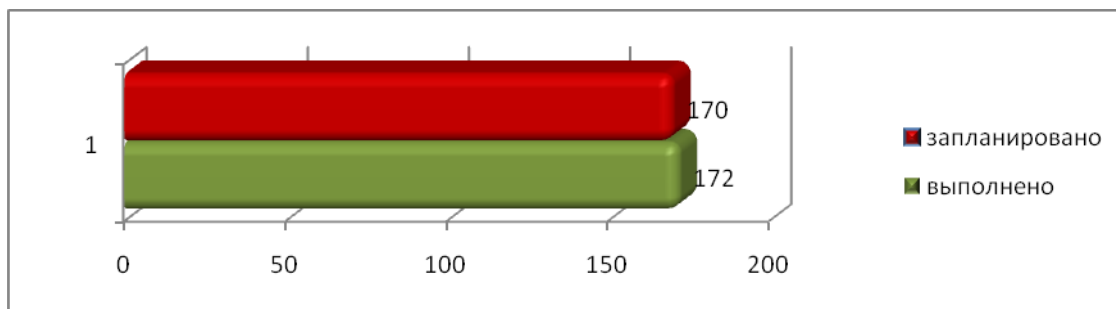
В соответствии с приказом департамента имущественных и земельных отношений Воронежской области от 16.03.2011 г. № 335 «Об утверждении показателей эффективности и результативности деятельности государственных учреждений, подведомственных департаменту имущественных и земельных отношений Воронежской области» и приказом от 27.12.2011 г. № 2327 «О внесении изменений в приказ департамента имущественных и земельных отношений Воронежской области от 16.03.2011 г. № 335 «Об утверждении показателей эффективности и результативности деятельности государственных учреждений, подведомственных департаменту имущественных и земельных отношений Воронежской области», в отчетный период сотрудниками ОГБУ ВО «Природные ресурсы» получены свидетельства о государственной регистрации права собственности Воронежской области в отношении **601-го** объекта недвижимости.



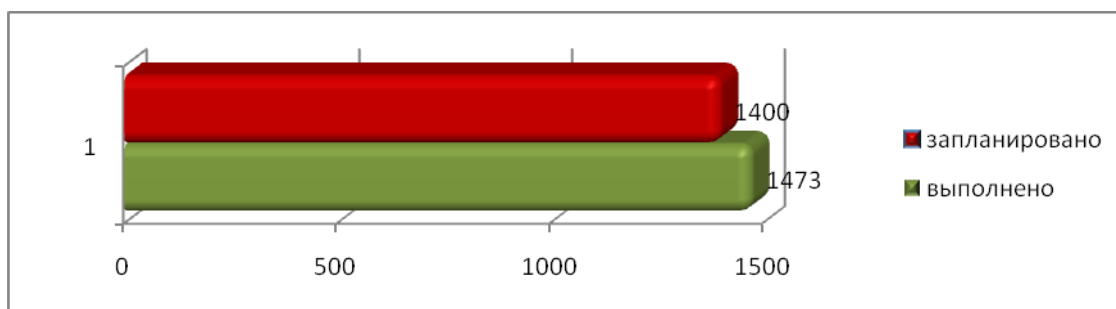
Сформировано **219** земельных участков в целях их дальнейшей постановки на государственный кадастровый учет.



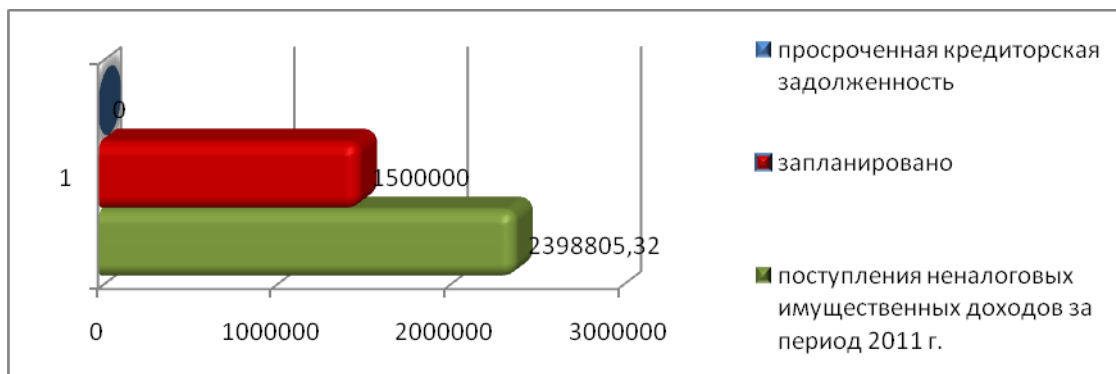
Получены свидетельства о государственной регистрации права собственности Воронежской области на **172** земельных участка.



Кроме того, проведена проверка эффективности использования **1473-х** объектов государственного имущества Воронежской области.



Сумма поступления неналоговых имущественных доходов в консолидированный бюджет по соответствующим кодам бюджетной классификации за период 2011 года составила **2 398 805, 32 руб.** Сумма просроченной кредиторской задолженности - **00 руб. 00 коп.**



Также в отчетный период получены свидетельства о государственной регистрации права собственности Воронежской области на **5** земельных участков под межрайонными водными объектами (прудами). Проведена экспертиза в отношении **45-ти** межевых планов по образованию земельных участков в части согласования местоположения границ участков. Кроме того, выполнены работы по составлению проектов раздела (объединения,

уточнения границ) **14-ти** земельных участков. Получено в ФБУ «Кадастровая палата» по Воронежской области **490** кадастровых паспортов, **890** кадастровых выписок, **561** кадастровый план территории на земельные участки. Выполнены работы по внесению изменений в сведения государственного земельного кадастра в отношении **157-ми** земельных участков. Проведены выездные проверки по рассмотрению **16-ти** обращений граждан по вопросу установления и уточнения границ земельных участков. В рамках подготовки промышленных площадок для размещения предприятий субъектов инвестиционной деятельности на территории Масловской промышленной зоны, сформированы и поставлены на государственный кадастровый учет **10** земельных участков.

Также в отчетный период на основании служебных записок ДИЗО ВО проведены выезды и подготовлены отчетные материалы на **64** земельных участка в целях рассмотрения возможности формирования земельных участков по индивидуальное жилищное строительство. Проведены полевые и камеральные работы по подготовке материалов землеустроительной экспертизы в отношении **5-ти** земельных участков, расположенных на территории Семилукского лесничества, Подгоренского участкового лесничества и Рамонского лесничества, урочище «Болдырево». Осуществлен комплекс подготовительных мероприятий для дальнейшего формирования земельных участков, образованных в результате дноуглубительных работ на Воронежском водохранилище, включающий в себя топографическую съемку земельных участков на территории Ленинского и Железнодорожного районов г. Воронежа, а также изготовление и передачу в МКП «Управление главного архитектора» **8-ми** новых планшетов. На основании служебных записок казенного учреждения Воронежской области «Управление земельных ресурсов» проведены выездные проверки на **33-х** земельных участках, с применением инструментальной съёмки, в целях определения фактических границ земельных участков относительно плана их границ. Проведены топографо-геодезические работы на земельных участках

площадью 1 161787 кв.м., расположенных как на территории городского округа город Воронеж, так и на территории муниципальных районов Воронежской области. Проведены работы по расчету границ и площадей **25-ти** земельных участков, ограниченных в пользовании, расположенных на территории городского округа город Воронеж. Подготовлены ситуационные планы расположения **46-ти** земельных участков на графической подоснове М 1:500 и 1:2000. Сформировано **20** земельных участков, планируемых к предоставлению многодетным семьям, **130** земельных участков находятся в стадии формирования. Сформированы и поставлены на государственный кадастровый учет **2** земельных участка, общей площадью 257920 кв. м., в целях строительства жилья для обманутых дольщиков.

Осуществлен выезд и фотосъемка **33** земельных участков, расположенных на территории муниципальных районов Воронежской области с целью рассмотрения возможности перевода земельных участков в другую категорию земель. Кроме того, в соответствии с приказом ДИЗО ВО № 840 от 10.06.2011 г., в составе рабочей группы осуществлен выезд для проведения проверки эффективности использования земельных участков, общей площадью 28103,03 га, ВНИИК им. Вильямса РАСХН Павловского района, ФГУП им. А.Л. Мазутова РАСХН Рамонского района, ФГУП «Воробьевское» РАСХН Воробьевского района. Подготовлен и передан в департамент проект акта с выводами, а также фотоматериалами, по итогам проверки объектов, переданных на праве оперативного управления учреждениям здравоохранения.

Получено в СРО «Ассоциация Инженерные изыскания в строительстве» свидетельство о допуске к видам работ, которые оказывают влияние на безопасность объектов капитального строительства.